



Regione Toscana

TERZA TORRE

Novoli, Firenze
nuovo edificio della Regione Toscana

CONCORSO DI PROGETTAZIONE

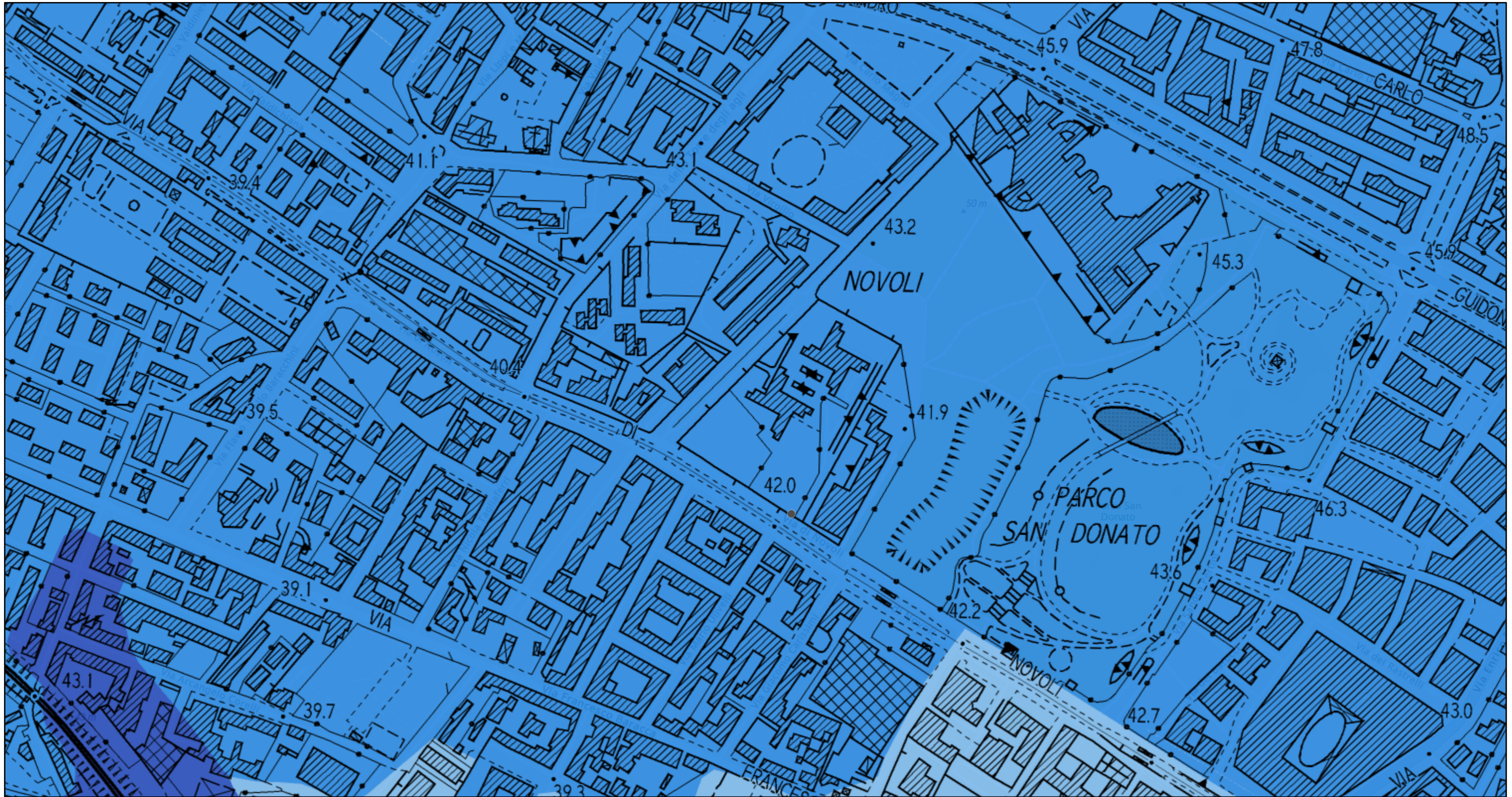
www.regione.toscana.it

ESTRATTO CARTOGRAFICO

Piano di Gestione del Rischio Alluvioni
Pericolosità da alluvione

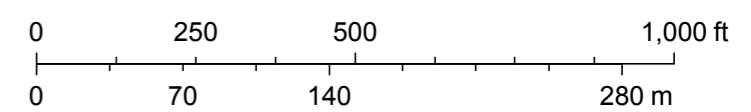
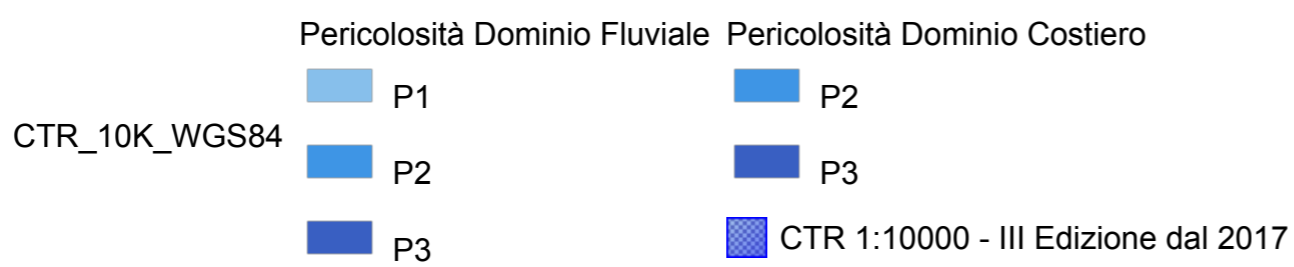


Mappa della Pericolosità da alluvione Vigente - UoM Arno ed ex bacini regionali toscani



23/2/2022, 11:53:22

1:5,000



Autorità di bacino distrettuale dell'Appennino Settentrionale, Esri, HERE, Garmin, Esri, HERE, Garmin, GeoTechnology, Inc., METI/NASA, USGS, Sources: Esri, Airbus DS, USGS, NGA, NASA, CGIAR, N Robinson, NCEAS, NLS, OS, NMA, Geodatastyrelsen, Rijkswaterstaat, GSA, Geoland, FEMA,

Reticolo_principale